

Зарегистрирован на ЕПГУ за
№ 3684598108 от 27.12.2023,
Утвержден решением от 17.01.2024
№ ЛПО-20231228-16017665668-3

Акт

лесопатологического обследования

лесных насаждений Кваркенского лесничества (лесопарка)

Оренбургской области

Способ лесопатологического обследования: 1. Визуальный

☐

2. Инструментальный

☒

Место проведения:

Участковое лесничество	Урочище (Дача)	Квартал	Выдел	Площадь выдела, га	Лесопатологический выдел	Площадь лесопатологического выдела, га
Зеленодольское	-	167	18	2,9	1	2,9

Лесопатологическое обследование проведено на общей площади 2,9 га

Кадастровый номер участка:

(для участков, предоставленных в постоянное (бессрочное) пользование, аренду)

Документ о праве пользования:

2. Инструментальное (детальное) обследование лесных насаждений

2.1. Лесничество Кваркенское, Участковое лесничество Зеленодольское, Урочище (дача) -, Квартал 167, Выдел 18, Лесопатологический выдел 1

Наличие ограничений или особенностей участка, влияющих на назначение СОМ:

Леса имеющие научное или историческое значение

(отметка о наличии ООПТ, ОЗУ, водоохранной зоны, радиоактивного загрязнения лесов, угрозы возникновения очагов вредных организмов или пожарной опасности в лесах).

2.2. Фактическая таксационная характеристика лесного насаждения соответствует
(не соответствует) таксационному описанию (нужное подчеркнуть). Причины несоответствия:
давность лесоустройства, лесоустройство 1997 года

Ведомость насаждений с выявленными несоответствиями таксационным описаниям приведена в приложении 1 к Акту.

2.3 Состояние насаждений:

с нарушенной устойчивостью (средневзвешенная категория состояния $\geq 1,51 - \geq 4,50$)

☐

с утраченной устойчивостью (средневзвешенная категория состояния $\geq 4,51$)

☒

устойчивое (средневзвешенная категория состояния $\leq 1,50$)

☐

2.4 Причины ослабления, повреждения, средневзвешенная категория состояния насаждения:

857 Верховой пожар 4-10 летней давности

821 Воздействия сильных ветров прошлых лет, повлекшие наклон более 10° , изгиб или вывал деревьев

822 Воздействия шквалистых и ураганных ветров прошлых лет, повлекшие слом стволов деревьев

Средневзвешенная категория состояния насаждения

5,0

2.4.1. Заселено (отработано) стволовыми вредителями:

[illegible]

2.4.2. Повреждено огнем:

[illegible]

2.4.3. Повреждено болезнями:

[illegible]

2.5. Выборке подлежит 100,0 % деревьев
(указывается общий % запаса деревьев, подлежащий рубке, от общего запаса насаждения)

в том числе:

без признаков ослабления	0,0	<u>(причины назначения)</u>
ослабленных	0,0 %	<u>(причины назначения)</u>
сильно ослабленных	0,0 %	<u>(причины назначения)</u>
усыхающих	0,0 %	<u>(причины назначения)</u>
свежего сухостоя	0,0 %	
свежего ветровала	0,0 %	
свежего бурелома	0,0 %	
старого сухостоя	20,0 %	
старого ветровала	10,0 %	
старого бурелома	70,0 %	

2.6. Полнота лесного насаждения после уборки деревьев, подлежащих рубке, составит 0,0

Критическая полнота для данной категории лесных насаждений 0,3

ЗАКЛЮЧЕНИЕ к инструментальному обследованию участка.

С целью предотвращения негативных процессов, снижения ущерба от их воздействия, назначено:

Участковое лесни- чество	Урочище (дача)	Квартал	Выдел	Площадь выдела, га	ЛПТ выдел	Площадь ЛПТ выдела	Вид меропри ятия	Площадь меропри ятия, га	Породы	Доля выбираемой древесины по запасу, %	Рекомендуе мый срок проведения мероприятия
1	2	3	4	5	6	7	8	9	10	11	12
Зеленодольск ое	-	167	18	2,9	1	2,9	УНД	2,9	С, Б	100,0	2024-2026 гг.

Ведомость перечета деревьев и абрис участка прилагаются (прил. 2 и 3 к данному акту)

РЕКОМЕНДАЦИИ по проведению мероприятий, не относящихся к мероприятиям по предупреждению распространения вредных организмов: нет

Дата проведения ЛПО 18.11.2023г.

Дата составления документа 27.12.2023

Исполнитель работ по проведению лесопатологического обследования:

Фамилия, имя и отчество (при наличии) Соколов Д.М.

Организация ИП Исхаков ; Должность: специалист лесного хозяйства

Подпись _____

Телефон: 8(987) 588 29-40

Согласовано:

Руководитель (лесничий)

ГКУ Кваркенское лесничество _____ В.В.Павленко

Таксационная характеристика										заложено пробных площадей															
Год проведения лесопроцедуры	номер квартала	номер выдела	площадь выдела, га	целевое назначение лесов	категория защитных лесов	ОЗУ	Источник данных	номер лесопат. выдела	площадь лесопат. выдела, га	состав	порода	возраст, лет	средняя высота, м		средний диаметр, см	тип леса	полнота	бонитет	запас, м3/га	количество, шт	общая площадь, га				
													13	14								15	16		
1997	167	18	2,9	Защитные	Леса имеющие научное или историческое значение		ТО	-	-	10С+В	С	45	14	16	С/В2	0,7	2	140	-	21					
											10С+В	С								С/В2	0,0	2	28	-	28
в том числе сухостой, ветровал, бурелом																									

Условные обозначения:

ТО - таксационные описания; Ф - фактическая характеристика лесного насаждения

Исполнитель работ по проведению обследования:

Фамилия, имя и отчество (при наличии) Соколов Д.М.

Подпись

Дата составления документа 27.12.2023

Результаты проведения лесопатологического обследования лесных насаждений за ноябрь 2023 года

Субъект Российской Федерации Оренбургская область

Лесничество (лесопарк) Кваркенское

Участковое лесничество Зеленодольское

[illegible]

Условные обозначения: Н - деревья не подлежат рубке; Р - деревья подлежат рубке.

Исполнитель работ по проведению лесопатологического обследования:

Фамилия, имя и отчество (при наличии) Соколов Д.М.

Подпись

Дата составления документа 27.12.2025

Ведомость перечета деревьев назначенных в рубку

ВРЕМЕННАЯ ПРОБНАЯ ПЛОЩАДЬ № 1-0

1.1. Субъект Российской Федерации Оренбургская область; Лесничество Кваркенское;
Участковое лесничество Зеленодольское; Урочище (дача)-

Квартал 167; Выдел 18; Площадь выдела 2,9 га; Лесопатологический выдел 1; Площадь
лесопатологического выдела 2,9 га.

1.2. Метод перечета:

сплошной, ленты перечета, круговые площадки постоянного радиуса, реласкопические
площадки (нужное подчеркнуть).

Количество лент/площадок 0 шт. Размер площадок (длина х ширина/радиус)

Размер временной пробной площади:

1.3. Фактическая таксационная характеристика насаждения:

Состав 10С+Б; возраст (лет) 71 ; тип леса С/В2; полнота 0; бонитет 2 ; запас на га 28 м3
возобновление нет

1.4. Номер очага вредных организмов

Тип очага вредных организмов: эпизодический, хронический (нужное подчеркнуть).

Фаза развития очага вредных организмов: начальная, нарастания численности, собственно
вспышка, кризис (нужное подчеркнуть)

1.5. Причина ослабления, повреждения насаждения и время:

Верховой пожар 4-10 летней давности

Воздействия сильных ветров прошлых лет, повлекшие наклон более 10°, изгиб или вывал
деревьев

Воздействия шквалистых и ураганных ветров прошлых лет, повлекшие слом стволов деревьев

Состояние насаждения: насаждение погибшее


Средневзвешенная категория состояния насаждения: 5,0

1.6. Назначенные мероприятия:

УНД согласно п.57 приказа МПР №912

Исполнитель работ по проведению лесопатологического обследования:

Фамилия, имя и отчество (при наличии) Соколов Д.М.

Подпись 

Дата составления документа 17.12.2023

По насаждению

средневзвешенная категория состояния

Ступени толщины, см	количество деревьев по категориям состояния, шт.																всего		
	1		2		3		4		5		5 (а,б,в)			5 (г, д, е)			шт.	м3.	в том числе подлежит рубке, %
	Н	З	Н	З	Н	З	Н	З	Н	З	Н	З	О	Н	З	О			
1	2	3	4	5	6	7	8	9	10	11	12	13	14	15	16	17	18	19	20
8	Пробные площади не закладываются согласно п.42 приказа МПР РФ №910																		
12																			
16																			
20																			
24																			
28																			
32																			
36																			
40																			
44																			
48																			
52																			
56																			
Итого, шт																			
Итого, м3																			
Итого, % от запаса по породе																			

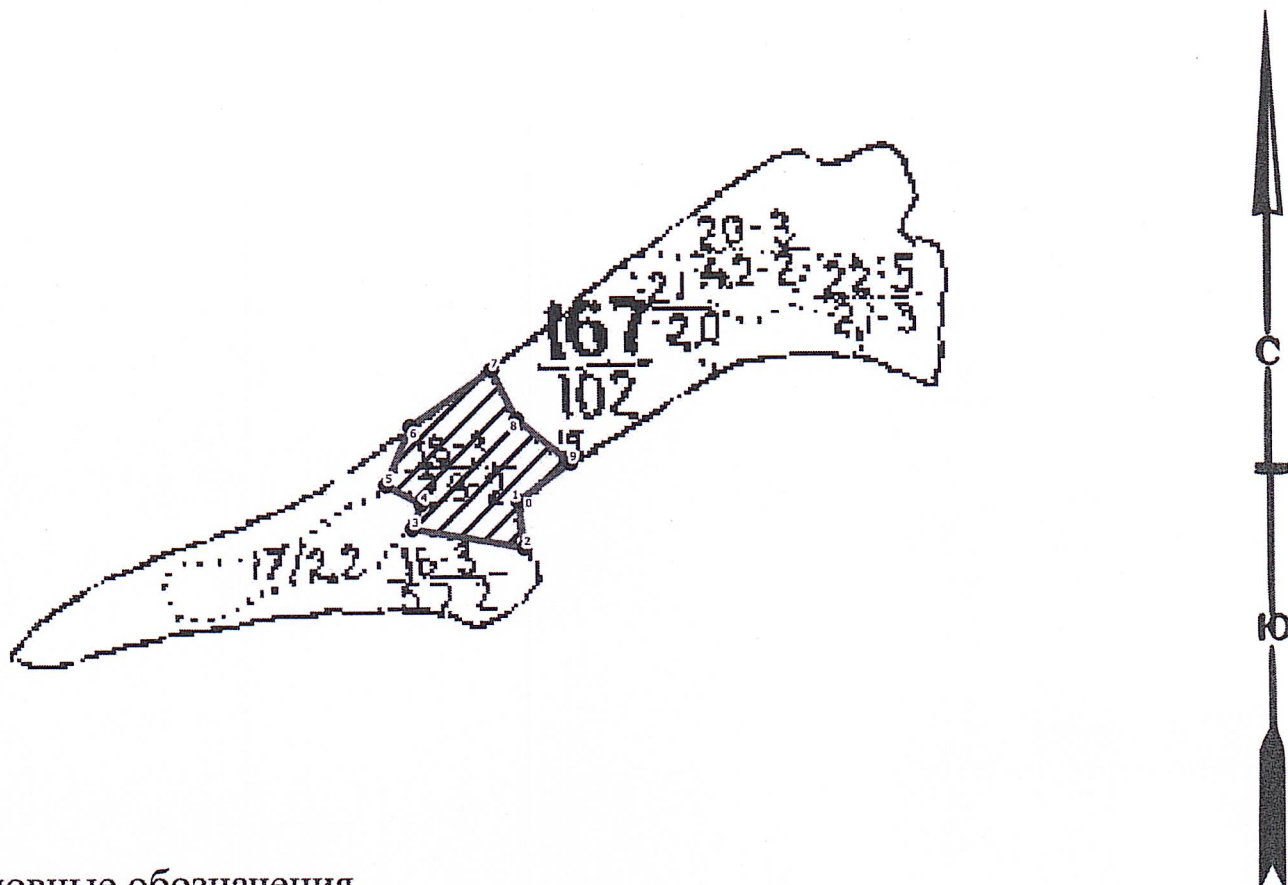
Абрис участка леса

Кваркенское лесничество


Зеленодольское участковое лесничество

Кв. 167, выд. 18, лп. выд. 1, площадь лп. выд. 2.9 га

Масштаб 1: 10 000



Условные обозначения

- поворотные точки — промеры
- круговые площадки  - УНД

N квартала	N выдела	N лесопато логическ ого выдела	Размеры ленты (круговой площадки) перечета					Координаты начала, конца и поворотных точек лент перечета/центров круговых площадок перечета
			N ленты (площа дки)	длина , м	ширина, м	радиус, м	площадь , га	
167	18	1						

Пространственное размещение лесопатологических выделов
(включается в Акт при выделении лесопатологических
выделов, для указания пространственного расположения
поврежденных и погибших насаждений)

Номера точек	Координаты	Азимуты	Длина, м
--------------	------------	---------	----------


0-1	52.411978	60.00351	173	3
1-2	52.411979	60.003511	173	62
2-3	52.411424	60.003587	280	151
3-4	52.411704	60.00143	19	35
4-5	52.411993	60.001619	298	53
5-6	52.412234	60.000957	23	84
6-7	52.412912	60.001483	55	132
7-8	52.413545	60.003109	153	74
8-9	52.412946	60.003549	129	92
9-1	52.412402	60.004557	234	86

Исполнитель работ по проведению лесопатологического обследования:

ФИО: Соколов Дмитрий Михайлович

Контактный телефон: +7 987 588-29-40

Подпись



Дата составления документа 22.12.2023



Кваркенское лесничество
Зеленодольское участковое лесничество
квартал 167 выдел 18
18.11.2023 14:46:22
52°24'46,67"N 60°0'11,7"E
Высота: 351м



Кваркенское лесничество
Зеленодольское участковое лесничество
квартал 167 выдел 18
18.11.2023 14:46:29
52°24'46,67"N 60°0'11,7"E
Высота: 351м



Кваркенское лесничество
Зеленодольское участковое лесничество
квартал 167 выдел 18
18.11.2023 14:46:32
52°24'46,75"N 60°0'11,61"E
Высота: 354м